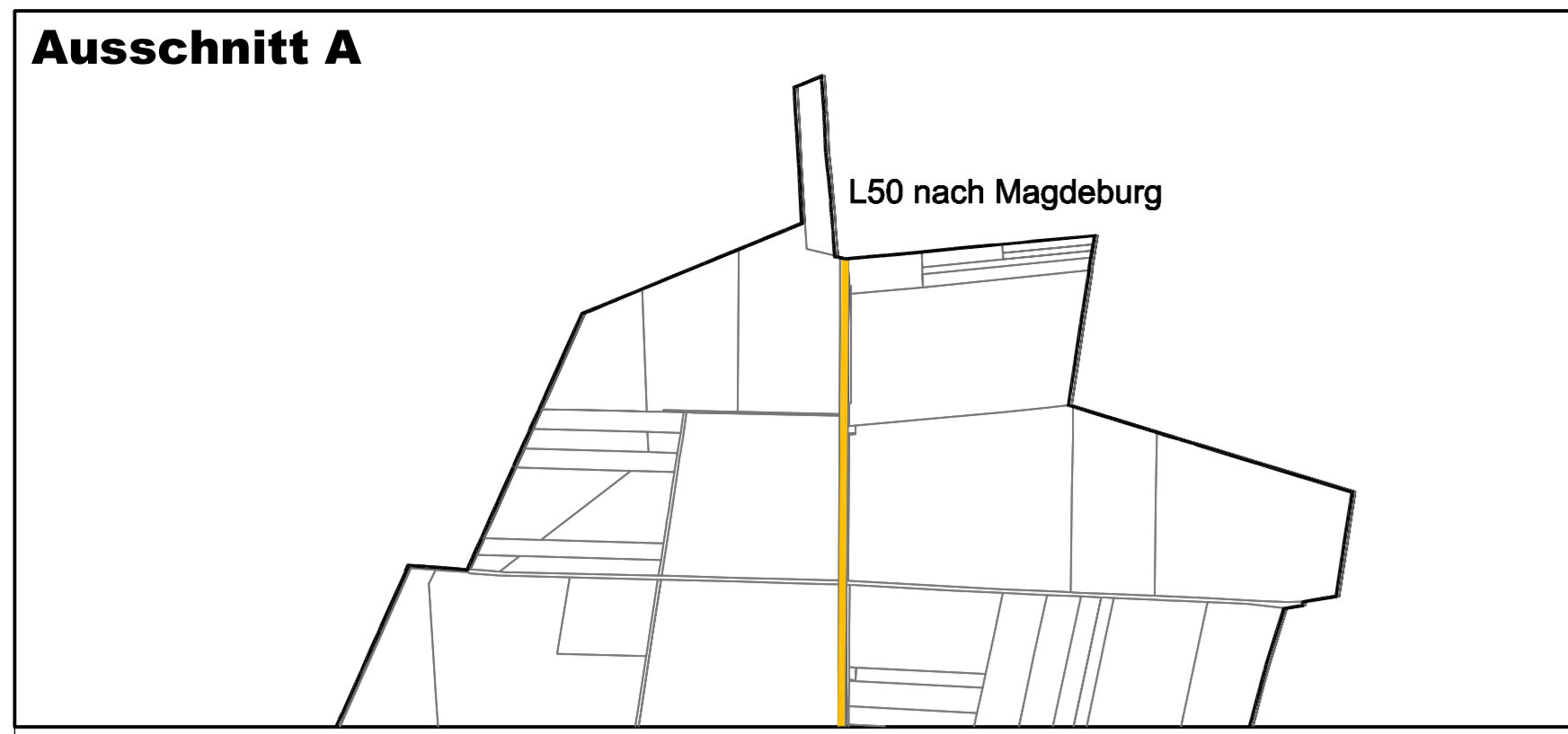


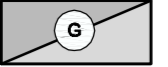
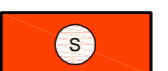

Ausschnitt A








siehe Ausschnitt A



LEGENDE

-  Gewerbliche Bauflächen
-  Sonderbaufläche "Autohof"
-  Potenzialstandort

Verkehrsanbindung

-  Bahn
-  Autobahn (A 14)
-  Bundesstraße
-  Landesstraße
-  Gewerbring



Ausschnitt B



siehe Ausschnitt B



Quelle: GoogleMap 28.07.2016

Stadt Staßfurt
Konzept zur
Gewerbeflächenentwicklung



Plan 4
Empfehlung der Darstellung gewerblicher Bauflächen
im zukünftigen FNP Staßfurt (Gesamtstadt)

Planungsbüro	StadtLandGrün Stadt- und Landschaftsplanung Am Kirchtur 10 06108 Halle (Saale)
Aktualitätsstand der Planung	Juni 2017
Gemarkung	Staßfurt
Flur	1
Maßstab	1:20.000
Kartengrundlage	Liegenschaftskarte Geobasisdaten © GeoBasis-DE / LVerM GEO LSA, xxx / A18-30694-2010-14

Vervielfältigungen der Planunterlagen für gewerbliche Zwecke sind untersagt.

