

Salzlandbote

Mitteilungsblatt der Verwaltungsgemeinschaft Staßfurt

- Stadt Staßfurt mit den Ortsteilen Athensleben, Hohenerxleben, Löderburg, Lust, Neu Staßfurt, Rathmannsdorf, Rothenförde
 - Gemeinde Neundorf (Anhalt)
- Gemeinde Amesdorf mit dem Ortsteil Warmsdorf

17. Jahrgang

09.11.2007

Nr. 130

Inhalt:

- Einziehung einer Gemeindestraße in der Gemarkung Neundorf (Anhalt)
- 1. Satzung zur Änderung der Hundesteuersatzung der Gemeinde Amesdorf vom 08.10.2001
- Entwurf des Bebauungsplanes Nr. 12/98 Wohngebiet „Beim Reitplatz“ der Gemeinde Neundorf (Anhalt) Frühzeitige Öffentlichkeitsbeteiligung gemäß § 3 Abs.1 BauGB
- Flurbereinigung Vorharz Ost 3, Salzlandkreis 7.116- Öffentliche Bekanntmachung- Ladung zur Bekanntgabe der Ergebnisse der Wertermittlung gem. § 32 Flurbereinigungsgesetz (FlurbG)
- Entwurf des Flächennutzungsplanes der Gemeinde Amesdorf - Öffentliche Auslegung gemäß § 3 Abs. 2 Baugesetzbuch
- Beschlussfassungen des Stadtrates Staßfurt vom 25.10.2007
- Beschlussfassungen des Gemeinderates Neundorf (Anhalt) vom 25.10.2007
- Beschlussfassungen des Gemeinderates Amesdorf vom 05.11.2007
- Allgemeinverfügung der Verwaltungsgemeinschaft Staßfurt zur Öffnung von Verkaufsstellen an Adventssonntagen im Jahr 2007
- Pressemitteilung Zirkus-Probst

Einziehung einer Gemeindestraße in der Gemarkung Neundorf (Anhalt)

Die in der Gemarkung Neundorf, im Salzlandkreis, gelegene Gemeindestraße **Kammeshorn** ist durch die ausschließliche Nutzung als Zufahrt zu den anliegenden Grundstücken für den öffentlichen Verkehr entbehrlich geworden und soll deshalb eingezogen werden. Die Absicht der Einziehung wird hiermit gemäß § 8, Abs. 4 StrG LSA bekannt gegeben.

Ein Lageplan der zur Einziehung vorgesehenen Straße liegt während der Dienststunden

Montag 6.45 – 12.00 und 13.00 – 15.00 Uhr
Dienstag 6.45 – 12.00 und 13.00 – 18.00 Uhr
Donnerstag 6.45 – 12.00 und 13.00 – 15.00 Uhr
Freitag 6.45 – 12.00 Uhr

im Rathaus der Gemeinde Neundorf (Anh.), Staßfurter Str. 78, 39418 Neundorf (Anh.) zur Einsichtnahme aus.

Einwendungen gegen die Einziehung können bis zum **12. Februar 2008** schriftlich oder mündlich zur Niederschrift bei der Gemeinde Neundorf (Anhalt), Staßfurter Straße 78, 39418 Neundorf (Anhalt) oder bei der Stadtverwaltung Staßfurt, Planungsamt, Zimmer 209, Steinstr. 19, 39418 Staßfurt gemacht werden.

gez. Stegmann
Bürgermeister

1. Satzung zur Änderung der Hundesteuersatzung der Gemeinde Amesdorf vom 08.10.2001

Auf Grund der §§ 6 und 44 (3) Nr. 1 der Gemeindeordnung für das Land Sachsen-Anhalt vom 05.10.1993 (GVBl. LSA S. 568) und der §§ 1, 2 und 3 des Kommunalabgabengesetzes (KAG LSA) vom 13.12.1996 (GVBl. LSA S. 405) in der jeweils zur Zeit geltenden Fassung hat der Gemeinderat der Gemeinde Amesdorf in seiner Sitzung am 05.11.2007 folgende 1. Satzung zur Änderung der Hundesteuersatzung vom 08.10.2001 beschlossen:

§ 1 Änderung des § 3

§ 3 (1) erhält folgende Fassung:

„(1) Die Steuer beträgt jährlich:

a) für den ersten Hund
25,00 €

b) für jeden weiteren Hund
40,00 €“

§ 2 Inkraftteten

Die 1. Satzung zur Änderung der Hundesteuersatzung der Gemeinde Amesdorf tritt zum 01.01.2008 in Kraft.

Amesdorf, den 06.11.2007

gez. Brink
Bürgermeister

Entwurf des Bebauungsplanes Nr. 12/98 Wohngebiet „Beim Reitplatz“ der Gemeinde Neundorf (Anhalt) Frühzeitige Öffentlichkeitsbeteiligung gemäß § 3 Abs.1 BauGB

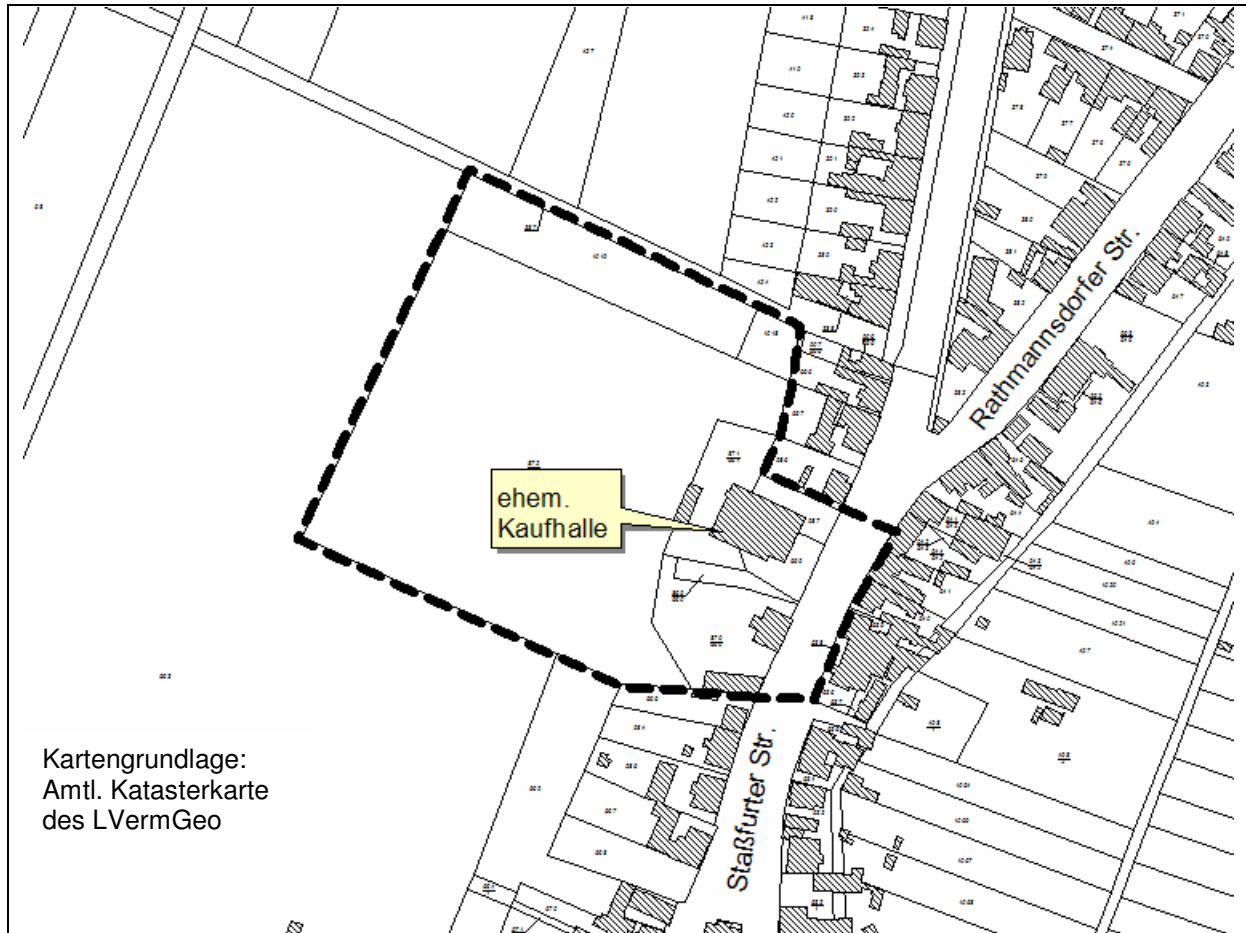
Der Gemeinderat der Gemeinde Neundorf (Anhalt) hat am 02.04.1998 (Beschluss-Nr. 18/98) den Aufstellungsbeschluss für das Bebauungsplanverfahren Nr. 12/98 gefasst. Der Entwurf des Bebauungsplanes lag im Zeitraum 13.07.1998 bis 17.08.1998 bereits gemäß § 3 Abs. 2 BauGB öffentlich aus.

Nachdem das Planverfahren einige Jahre ruhte, erfolgt nun eine Wiederaufnahme des Verfahrens. Vorgesehen ist ein gegenüber dem Entwurf von 1998 in einigen Punkten geänderter Planinhalt

sowie eine Änderung des künftigen Geltungsbereiches.

Das generelle Planungsziel ist unverändert die Schaffung der planungsrechtlichen Voraussetzungen für die Realisierung eines Wohngebietes für den Eigenheimbau.

Das Plangebiet wird gemäß dem unten abgebildeten Planausschnitt begrenzt.



Unterlagen zur Planung liegen zu jedermanns
Einsicht wie folgt aus:

Ort: Rathaus der Gemeinde Neundorf (Anhalt),
Staßfurter Str. 78

Zeitraum: 19.11.2007 bis einschließlich
30.11.2007, jeweils

Mo 6.45 bis 12.00 Uhr und 13.00 - 15.00 Uhr
Di 6.45 bis 12.00 Uhr und 13.00 - 18.00 Uhr
Mi geschlossen
Do 6.45 bis 12.00 Uhr und 13.00 - 15.00 Uhr

Fr 6.45 bis 12.00 Uhr

Während der Auslegung können Stellungnahmen
abgegeben werden.
Das Anhörungsergebnis wird in die weitere Planung
einfließen.

gez. Stegmann
Bürgermeister

**Flurbereinigung Vorharz Ost 3, Salzlandkreis 7.116; Öffentliche Bekanntmachung
- Ladung - zur Bekanntgabe der Ergebnisse der Wertermittlung gem. § 32 Flurbereinigungsgesetz (FlurbG)**

Um die Teilnehmer mit Land von gleichem Wert abfinden zu können, ist der Wert der alten Grundstücke gem. §§ 27 ff. FlurbG in der Fassung der Bekanntmachung vom 16. März 1976 (BGBl. I S. 546),), zuletzt geändert durch Gesetz vom 12. August 2005 (BGBl. I S. 2354) im o. g. Flurbereinigungsverfahren zu ermitteln.

Als Nachweisungen über die Ergebnisse der Wertermittlung der Grundstücke des Flurbereinigungsgebietes liegen der Wertermittlungsrahmen und die Bodenwertkarten zur Einsichtnahme für die Beteiligten in der Zeit

vom 03.12. bis 14.12.2007

im Salzlandkreis, Ermslebener Straße 77, 06449 Aschersleben, Kreishaus I, Zimmer 1508 während der Sprechzeiten sowie im Amt für Landwirtschaft, Flurneuordnung und Forsten Mitte, Große Ringstraße, 38820 Halberstadt, Raum 134 während der üblichen Dienststunden aus. Der Termin zur Anhörung der Beteiligten über die Ergebnisse der Wertermittlung wird bestimmt auf

Dienstag, 04.12.2007 von 09.00 – 12.00 Uhr
und 13.00 – 18.00 Uhr
Dienstag, 11.12.2007 von 09.00 – 12.00 Uhr
und 13.00 – 18.00 Uhr

im Salzlandkreis, Ermslebener Straße 77, 06449 Aschersleben, Kreishaus I, Zimmer 504.

Zu diesen Terminen werden die Beteiligten hiermit eingeladen.

Die Flurbereinigungsbehörde wird den Beteiligten die Ergebnisse der Wertermittlung erläutern und Auskünfte erteilen.

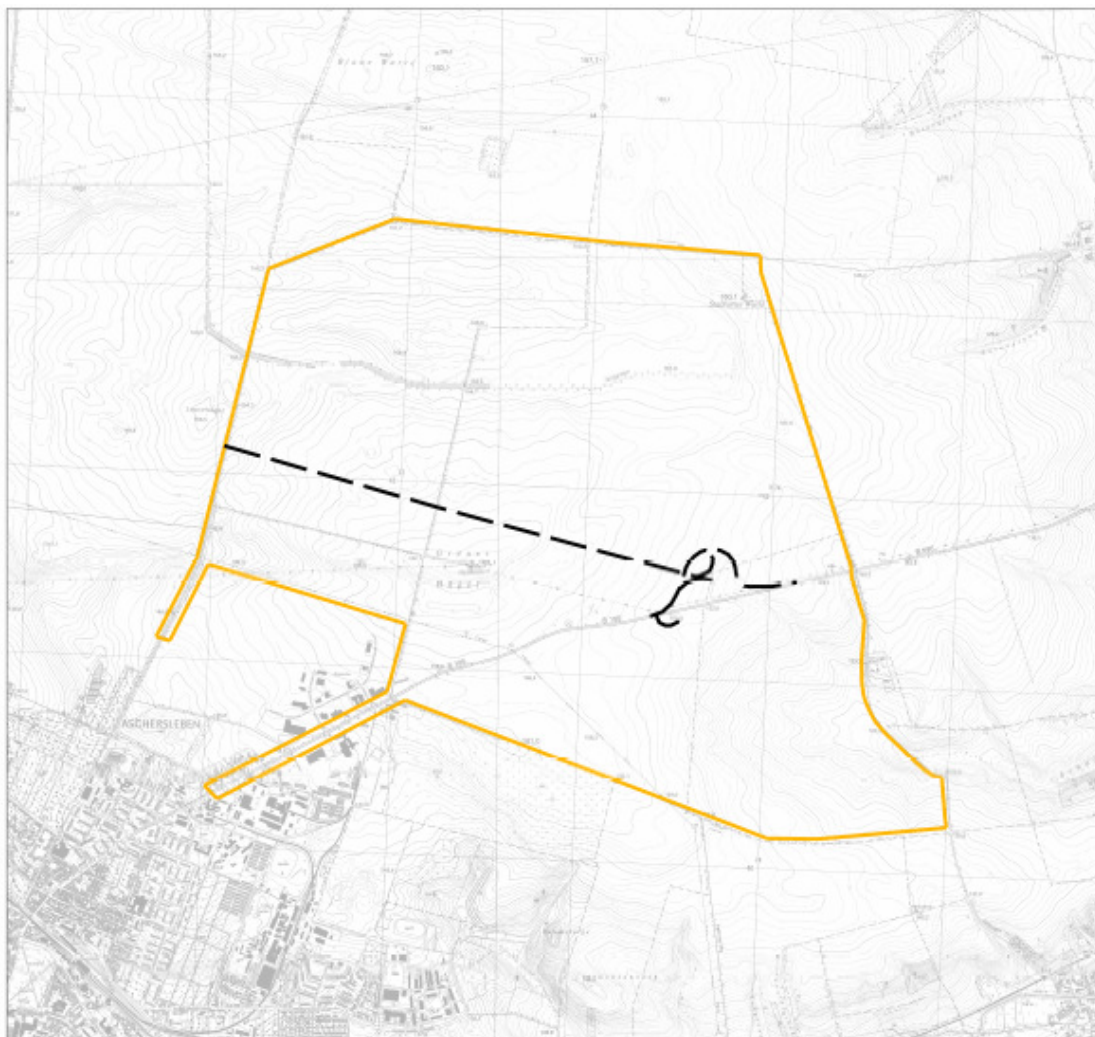
Die Beteiligten können im Anhörungstermin und während der Dauer der Auslegung Einwendungen gegen die Ergebnisse der Wertermittlung sämtlicher, nicht nur der eigenen, in das Verfahren eingebrachten Grundstücke schriftlich erheben oder zur Niederschrift vor der Flurbereinigungsbehörde vorbringen.

Die Einwendungen werden von der Flurbereinigungsbehörde geprüft. Sie berücksichtigt begründete Einwendungen und berichtigt in diesem Fall die Unterlagen zur Wertermittlung.

Die Änderungen werden mit der Feststellung der Wertermittlungsergebnisse bekanntgegeben.

Im Auftrag
gez. Christoph Schierhorn

Anlagen:
Gebietskarte (Maßstab 1:20.000)
Verzeichnis der Verfahrensflurstücke



Gebietskarte

Maßstab: ca. 1 : 20000

ASL116

Flurbereinigungsverfahren
nach § 87 FlurbG

**Vorharz Ost 3 (B6n)
Landkreis Salzland**

Größe des Gebietes: ca. 860 ha
Beschl. vom 16.12.2002

Zeichenerklärung:


Gebietsgrenze

Trasse, geplant

Amt für Landwirtschaft, Flurneuordnung
und Forsten Mitte

Herstellung auf der Grundlage von Maßstabplan
der Topographischen Karte 1 : 10000
mit Beteiligung des Landesamtes für Vermessung
und Bestandsaufnahme Sachsen-Anhalt (Landesamt
Bremmensee Nr. 1/2002/10/09/06)

Quelle: ASL 116 ist gesetzlich geschützt.
Die Herabwürdigung zur Bestrafung der
Verfahren nach dem FlurbG bzw. Landfl. ist
geboten! (Bau-Richtl. des W. und N. 11/12 vom
2.7.2002) 44-R-02450-01-01130)

 SACHSEN-ANHALT	Flurbereinigung Vorharz Ost 3	ASL116
	Flurbereinungsverzeichnis Verzeichnis der Verfahrensflurstücke	

Gemarkung Aschersleben, Flur 4

26/1, 134/28, 137/25, 142/24

Flächengröße der beteiligten Flurstücke der Flur: 11,4761 ha
 Anzahl der beteiligten Flurstücke der Flur: 4

Gemarkung Aschersleben, Flur 5

132/45

Flächengröße der beteiligten Flurstücke der Flur: 2,3814 ha
 Anzahl der beteiligten Flurstücke der Flur: 1

Gemarkung Aschersleben, Flur 6

130, 131, 132, 133, 134, 135

Flächengröße der beteiligten Flurstücke der Flur: 5,7670 ha
 Anzahl der beteiligten Flurstücke der Flur: 6

Gemarkung Aschersleben, Flur 7

1, 2, 3, 4, 5, 6, 7, 8, 9, 10, 11, 12, 13, 14, 15, 16, 17, 18, 19, 20, 21, 22, 23, 24, 25, 26, 27, 28, 29, 30, 31, 32, 33, 34, 35, 36, 37, 38, 39, 40, 41, 42, 43, 44, 45, 46, 47, 48, 49, 50, 51, 52, 53, 54, 55, 56, 57, 58, 59, 60, 61/1, 61/2, 62, 63, 64, 65, 66, 67, 68, 69, 70, 71, 72, 73, 74, 75, 76, 77, 78, 81, 82, 83, 86, 87, 88, 89, 90, 91, 92, 93, 94, 95, 96, 97, 98, 99, 100, 101, 102, 103, 104, 105, 106, 107, 108

Flächengröße der beteiligten Flurstücke der Flur: 232,9681 ha
 Anzahl der beteiligten Flurstücke der Flur: 105

Gemarkung Aschersleben, Flur 8

1, 4, 5, 7/1, 7/2, 7/3, 7/4, 7/5, 7/6, 7/7, 7/8, 8/1, 8/2, 11/1, 11/2, 11/3, 11/4, 11/5, 11/6, 14, 15, 16, 17, 18, 29/12, 30/12, 31/12, 32/12, 33/13, 34/13, 35/13, 36/13, 37/13, 38/13, 39/2, 40/3, 41/10, 42/10, 43/10, 44/10, 45/10, 46/9, 47/8, 48/10, 49/9, 50/8, 51/8, 52/8, 54/8, 55/8, 56/8

Flächengröße der beteiligten Flurstücke der Flur: 91,0006 ha
 Anzahl der beteiligten Flurstücke der Flur: 51

Gemarkung Aschersleben, Flur 9

1, 2, 3, 4, 5, 6, 8/1, 8/2, 9/1, 9/2, 10/1, 12, 13, 15, 16, 17, 20/1, 21, 22, 23, 25, 26, 27/1, 31/1, 33/1, 40, 41, 42, 44/1, 46, 47, 48, 49/1, 49/2, 49/3, 49/4, 52, 56/1, 58, 59/1, 59/2, 60, 61/1, 62, 63/7, 64/7, 65/7, 66/7, 69/12, 70/12, 71/12, 72/12, 73/49, 79/49, 81/49, 84/27, 89/11, 97/59, 99/57, 102/55, 104/55, 105/38, 106/57, 107/38, 108/38, 109/53, 110/53, 111/39, 114/39, 119/36, 120/36, 128/8, 129/8, 130/18, 131/18, 136/36, 137/36, 144/10, 149/24, 150/24, 151/38, 152/53, 153/53, 154/51, 155/51

Flächengröße der beteiligten Flurstücke der Flur: 254,7546 ha
 Anzahl der beteiligten Flurstücke der Flur: 85

Gemarkung Aschersleben, Flur 10

1/1, 11, 13/1, 13/2, 13/3, 13/4, 13/5, 14/1, 14/2, 18/1, 19/1, 19/2, 19/3, 19/4, 24/1, 25, 27, 29/1, 29/2, 31, 32, 34, 37, 39, 115/38, 116/38, 119/35, 134/13, 135/13, 137/12,

160/2, 163/28, 164/10, 165/40, 166/41, 167/35, 168/35, 169/35, 170/35, 180/26, 181/26

Flächengröße der beteiligten Flurstücke der Flur: 100,0714 ha
Anzahl der beteiligten Flurstücke der Flur: 41

Gemarkung Giersleben, Flur 7

40, 41, 42, 43, 44

Flächengröße der beteiligten Flurstücke der Flur: 3,5289 ha
Anzahl der beteiligten Flurstücke der Flur: 5

Gemarkung Giersleben, Flur 8

61

Flächengröße der beteiligten Flurstücke der Flur: 0,3567 ha
Anzahl der beteiligten Flurstücke der Flur: 1

Gemarkung Giersleben, Flur 9

64

Flächengröße der beteiligten Flurstücke der Flur: 0,3809 ha
Anzahl der beteiligten Flurstücke der Flur: 1

Gemarkung Groß Schierstedt, Flur 1

28/1

Flächengröße der beteiligten Flurstücke der Flur: 0,7760 ha
Anzahl der beteiligten Flurstücke der Flur: 1

Gemarkung Klein Schierstedt, Flur 4

25/2

Flächengröße der beteiligten Flurstücke der Flur: 0,3390 ha
Anzahl der beteiligten Flurstücke der Flur: 1

Gemarkung Klein Schierstedt, Flur 5

1, 2, 3, 4, 5, 6, 7, 8, 9, 10, 11, 12, 13, 14, 15, 16, 17, 18, 19, 20, 21, 22, 23, 24, 25, 26, 27, 28, 29, 30, 46, 47, 48, 49, 50, 51, 52, 53, 54, 55, 56, 57, 58, 59, 60, 61, 62, 63, 64, 65, 66, 67, 68, 69, 70, 71, 72, 73, 74, 75, 76, 77, 78, 79, 80, 81, 82, 83, 84, 85, 86, 87, 88, 89, 90, 91, 92, 93, 94, 95, 96, 97, 98/1, 98/2, 99, 100, 101, 102, 103, 104, 105, 106, 107, 108, 109, 110, 111, 112, 113

Flächengröße der beteiligten Flurstücke der Flur: 156,2706 ha
Anzahl der beteiligten Flurstücke der Flur: 99

Verfahren

Flächengröße der beteiligten Flurstücke am Verfahren: 860,0713 ha
Anzahl der beteiligten Flurstücke am Verfahren: 401

Entwurf des Flächennutzungsplanes der Gemeinde Amesdorf Öffentliche Auslegung gemäß § 3 Abs. 2 Baugesetzbuch

Der Gemeinderat der Gemeinde Amesdorf hat in seiner Sitzung am 05.11.2007 den Entwurf des Flächennutzungsplans gebilligt und zur öffentlichen Auslegung bestimmt.

bereits vorliegenden umweltbezogenen Stellungnahmen wird hiermit hingewiesen. Folgende Arten umweltbezogener Informationen sind verfügbar:

Auf die erforderliche Auslegung des Entwurfs des Flächennutzungsplans mit der Begründung einschließlich Umweltbericht und den wesentlichen

- verschiedene Stellungnahmen der Träger öffentlicher Belange

Die Unterlagen liegen zur Einsichtnahme von jedermann wie folgt aus:

Ort:
Stadtverwaltung Staßfurt, Planungsamt, Zimmer 210-212, Steinstr. 19, 39418 Staßfurt

Zeitraum:
20.11.2007 bis einschließlich 19.12.2007, jeweils

Mo	8.00 bis 12.00 Uhr und 13.00 - 15.00 Uhr
Di	8.00 bis 12.00 Uhr und 13.00 - 18.00 Uhr
Mi	8.00 bis 12.00 Uhr und 13.00 - 15.00 Uhr
Do	8.00 bis 12.00 Uhr und 13.00 - 16.00 Uhr
Fr	8.00 bis 11.45 Uhr

Während dieser Auslegungsfrist können von jedermann Stellungnahmen schriftlich oder während der o.g. Dienststunden mündlich zur Niederschrift abgegeben werden.

Nicht fristgemäß abgegebene Stellungnahmen können bei der Beschlussfassung über den Flächennutzungsplan unberücksichtigt bleiben.

gez. Brink
Bürgermeister

Beschlussfassungen des Stadtrates Staßfurt vom 25.10.2007

Beschluss-Nr. 532/2007
Antrag zur Teilaufhebung der Beschluss-Vorlage Nr. 374/2006 vom 28.09.2006

Beschluss-Nr. 538/2007
Feststellung des Jahresabschlusses 2006 des Stadtpflegbetriebes Staßfurt, Eigenbetrieb der Stadt Staßfurt

Beschluss-Nr. 539/2007
Ergebnisverwendung des Stadtpflegbetriebes Staßfurt, Eigenbetrieb der Stadt Staßfurt

Beschluss-Nr. 540/2007
Entlastung der Betriebsleitung des Stadtpflegbetriebes Staßfurt, Eigenbetrieb der Stadt Staßfurt

Beschluss-Nr. 547/2007
Wahltag und Wahlzeit für die Bürgermeisterwahl

Beschluss-Nr. 548/2007
Berufung zum Wahlleiter für die Bürgermeisterwahl

Beschluss-Nr. 549/2007
Berufung zum stellv. Wahlleiter für die Bürgermeisterwahl

Nichtöffentlicher Teil:
Vorlage 533/2007 – Grundstücksangelegenheiten
Vorlage 550/2007 - Personalangelegenheiten

Beschlussfassung des Gemeinderates Neundorf (Anhalt) vom 25.10.2007

Beschluss-Nr. 111/2007
Antrag zur Errichtung eines Wintergartens

Beschluss-Nr. 113/2007
Einziehung Kammeshorn

Beschluss-Nr.114/2007 - abgelehnt
Stellungnahme zur 1. und 2. Änderung des F-Planes der Gemeinde Giersleben

Beschluss-Nr. 112/2007
Kreditaufnahme zum Zwecke der Umschuldung

Beschlussfassungen des Gemeinderates Amesdorf vom 05.11.2007

Beschluss-Nr. 82/2007
1.Änderung der Hundesteuersatzung

Beschluss-Nr. 83/2007
Billigungs- und Offenlagebeschluss
Flächennutzungsplan

Beschluss-Nr. 84/2007
Stellungnahme zur 1. und 2. Änderung des F-Planes der Gemeinde Giersleben

Beschluss-Nr. 87/2007
Gebietsänderung zum 01.01.2009

Beschluss-Nr. 85/2007
Aufschieben der Bürgermeisterwahl

Beschluss-Nr. 86/2007
Bürgeranhörung zur Gemeindegebietsreform

Beschluss-Nr. 88/2007
Bürgeranhörung zur Gemeindegebietsreform

Allgemeinverfügung der Verwaltungsgemeinschaft Staßfurt zur Öffnung von Verkaufsstellen an Adventssonntagen im Jahr 2007

Gemäß § 7 Abs. 1 und 2 und § 11 des Gesetzes über die Ladenöffnungszeiten im Land Sachsen-Anhalt (Ladenöffnungszeitengesetz Sachsen-Anhalt -LöffZeitG LSA) vom 22.11.2006 (GVBl. LSA Nr. 33/2006) wird folgende Öffnung von Verkaufsstellen an Adventssonntagen erlaubt:

1. Verkaufsstellen dürfen am

- a) **02.12.2007 von 13.00 bis 18.00 Uhr**
- b) **16.12.2007 von 13.00 bis 18.00 Uhr**

für den Kunden geöffnet sein.

2. Die unter Punkt 1 genannten Öffnungszeiten werden zugelassen für:

- a) **Stadt Staßfurt**
- b) **Ortsteil Löderburg, OT Athensleben, OT Neu Staßfurt, OT Lust, OT Rothenförde**
- c) **Ortsteil Hohenerxleben**
- d) **Ortsteil Rathmannsdorf**
- e) **Gemeinde Neundorf**
- f) **Gemeinde Amesdorf und OT Warmsdorf**

3. Die Bestimmungen des § 9 Abs. 2 LöffZeitG LSA sind einzuhalten.

4. Die Allgemeinverfügung tritt am 02.12.2007 in Kraft und am 17.12.2007 außer Kraft.

Staßfurt, 30.10.2007

gez. Kriesel
Bürgermeister

Pressemitteilung - Zirkus Probst Zirkus Probst – Programmablauf 2007

- **Musikalischer Auftakt** -ZIRKUS PROBST LIVE ORCHESTER
- **Begrüßung** - Marko Morling / Regine Wohlfahrt
- **Große Pferderevue** - MERCEDES, JESSIKA & ALEXANDRA PROBST
- **Clown – Entrée** - DUO GIN TONIC
- **Russischer Barren** - TRUPPE ALIEV
- **Exotenzug** - TRUPPE INTERNATIONAL & RÜDIGER PROBST
- **Luftvoltigen** - JESSIKA
- **Clown – Entrée** - DUO GIN TONIC
- **Haustierrevue** - MERCEDES PROBST

- Pause -

Sie haben die Möglichkeit unsere große reisende Tierschau zu besuchen

- **Musikalische Ouvertüre** - ZIRKUS PROBST LIVE ORCHESTER
- **Sibirische Tiger** - RÜDIGER PROBST
- **Tempojonglage** - DUO BERTOLINI
- **Clown-Entrée** - DUO GIN TONIC

- **Spanisches Bild** - MERCEDES PROBST & COMPANY
- **Clown-Entrée** - DUO GIN TONIC
- **Schleuderbrett** - TRUPPE ALIEV

- Finale -

Alle Mitwirkenden sagen „Danke“ für Ihren Besuch und Ihren Applaus und freuen sich, Sie wieder einmal in unserem Hause begrüßen zu dürfen. Hat es Ihnen gefallen ?? Dann empfehlen Sie den ostdeutschen ZIRKUS PROBST doch bitte weiter.

Programmänderungen mögen wir selbst nicht, müssen uns diese aber vorbehalten

Nach der Vorstellung: Pony - und Pferdereiten in der Manege

*Sie finden uns auch im Internet :
<http://www.zirkusprobst.com>*

Zirkus Probst - Informationen und einige technische Daten zum Unternehmen:

Zirkus Probst GmbH & Co. KG

Winterquartier: Hohenerxlebener Str. 63, 39418 Staßfurt (seit über 50 Jahren)

Logo: patentrechtlich geschütztes Markenzeichen „Löwe und Tiger auf Weltkugel – Die No. 1 aus Ostdeutschland“

Saison: Anfang März bis Ende November, 80 – 90 Spielorte pro Jahr
Je nach Größe der Stadt 2 – 14 Tage Spieldauer (ohne spielfreie Aufbautage)

Im jährlichen Wechsel überwiegende Gastspiele in

1.) Sachsen, Sachsen-Anhalt, Thüringen

2.) Brandenburg, Mecklenburg-Vorpommern, Sachsen-Anhalt, teilweise Niedersachsen u. Schleswig-Holstein

Fahrzeuge: 70 Wohn-, Spezialanhänger u. Tiertransporter; 20 Zugmaschinen

Chapiteau: Freitragendes Chapiteau (keine störenden Stangen mehr im Innern, nur noch 4 Gittermasten), Durchmesser 36 m, Höhe Masten 16 m, Höhe Kuppel 13 m, 120 Anker, Abbau in 2 Stunden, Aufbau ca. 6,5 Stunden

Strom-Versorgung: 160 kW über städtischen Stromanschluss oder eigene Stromaggregate

Programm: alle 2 Jahre neue Artisten im Engagement, die hauseigenen Tierdressuren

werden erweitert, geändert und neu aufgebaut, Life-Orchester

Mitwirkende: ca. 80 Personen aus 8 Nationen

Tierhaltung: ca. 100 Tiere

Internet: www.zirkusprobst.de

Als 1. Zirkusunternehmen der BRD im Internet präsent täglich ca. 400 Klicks (und mehr)

Herausgeberin: Verwaltungsgemeinschaft Staßfurt, Hohenerlebener Straße 12, 39418 Staßfurt
Auflage: 500 Exemplare • Bezug: kostenlos
Satz und Druck: Stadt Staßfurt