











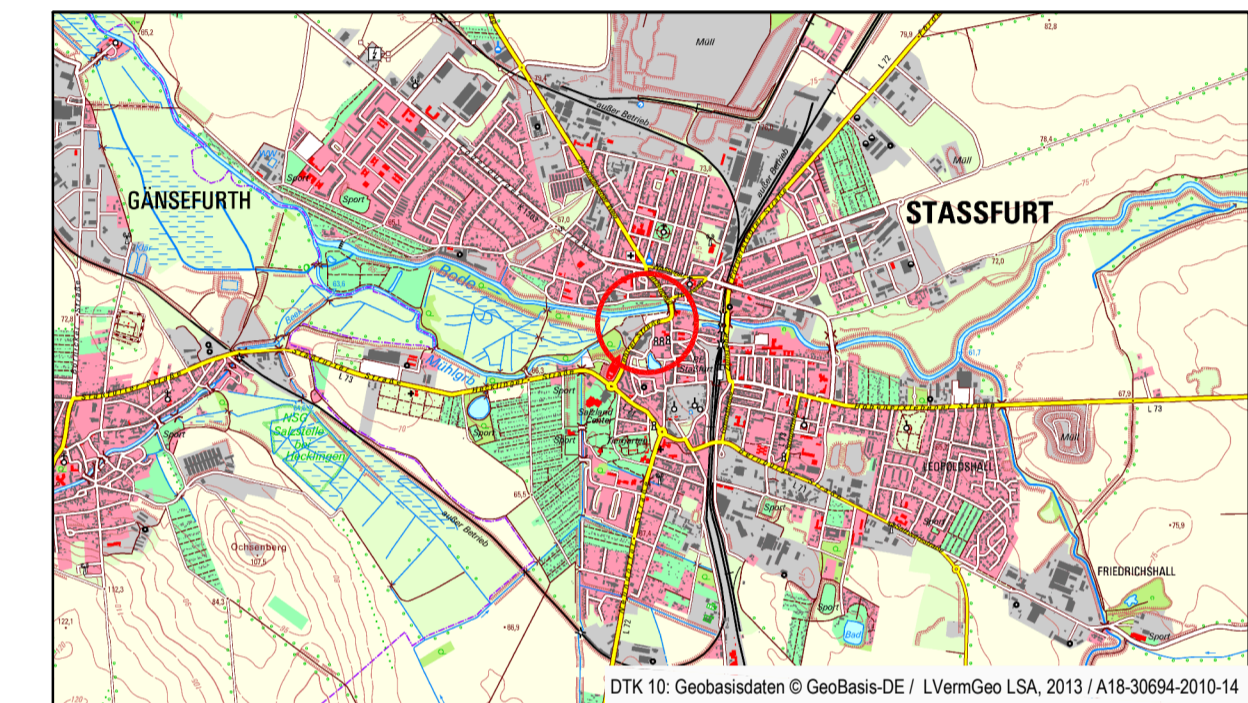




Legende:

- | | | | |
|---|---------------------------|---|-------------------------------------|
|  | Gebäude (BS) |  | Scherrasen (GSB) |
|  | Platz, geschottert (VPX) |  | Grünland (GMA) |
|  | Platz, gepflastert (VPX) |  | Gebüsch, überwiegend heimisch (HYA) |
|  | Platz, befestigt (VPZ) |  | Beet / Rabatte (PYA) |
|  | Weg, sandgeschlämmt (VWB) |  | Baum (HEX) |
|  | Weg, gepflastert (VWB) | | |
|  | Straße, versiegelt (VSB) | | |



Stadt Staßfurt

Bebauungsplan Nr. 49/17

„Modelfachzentrum Neumarkt/Lehrter Straße“



Bestandsplan

Planungsbüro	StadtLandGrün Stadt- und Landschaftsplanung Am Kirchtor 10 06108 Halle (Saale)
Aktualitätsstand der Planung	7. Dezember 2017
Gemarkung	Staßfurt
Flur	Flur 2, 5 und 6
Maßstab	1:1000
Kartengrundlage	Liegenschaftskarte, Vermessung

Vervielfältigungen der Planunterlagen für gewerbliche Zwecke sind untersagt.